






ZONIFICACION - RESUMEN SUPERFICIES -

SUPERFICIE TOTAL DE PLANEAMIENTO	719.496 m ²
EDIFICACION PRIVADA	428.970 m ²
PARCELAS DE EDIFICACION PRIVADA	459 p.
SUPERFICIE MEDIA DE PARCELA	914,65 m ²
ZONAS LIBRES DE DOMINIO Y USO PUBLICO	72.000 m ²
ZONA DE PROTECCION DE PAISAJE	114.112 m ²
VIALES	78.050 m ²
EQUIPAMIENTO ESCOLAR	5.628 m ²
EQUIPAMIENTO SOCIAL	7.816 m ²
EQUIPAMIENTO COMERCIAL	2.605 m ²
PARQUE DEPORTIVO	4.400 m ²
APARCAMIENTOS	4.690 m ²
RESERVA PARA ESTACION DEPURADORA	525 m ²
RESERVA PARA DEPOSITO DE AGUA	700 m ²

Aprobado *Implantación* por el Ayuntamiento
 Titulo en virtud del **31 L.N.L. 1980**
 El *[Signature]*

1981 JUN 10 11:00 AM
 Oficina de Estudios del Ayuntamiento

-  ZONA DE PROTECCION DE PAISAJE
-  ESPACIOS LIBRES DE USO PUBLICO
-  CENTROS DOCENTES
-  PARQUE DEPORTIVO
-  EQUIPAMIENTO COMERCIAL
-  EQUIPAMIENTO SOCIAL
-  APARCAMIENTOS
-  EDIFICACION PRIVADA
-  LIMITES DEL PLAN PARCIAL

plan parcial turistico en densa MARQUESA-6

PLANO: ZONIFICACION
 FECHA: JUNIO 1981 ESCALA: 1:2000
 PROMOTOR: URMONSA



ARQUITECTOS: *[Signature]*
 LUIS DE LA CUADRA, JUAN M. GARCIA GUBERN

PLANO N° C-1

